






# Legende





## Einrichtungen

-  Fischerhütte
-  Infotafel
-  Abfalleimer

## Wege

-  Schotterweg
-  Trampelpfad

## Wasser

-  Laichzone
-  Hütsee
-  Main
-  Angelverbotszone



Marco Ritter, März 2017

0 25 50 100 Meter